



































































Tegnforklaring

-  Kommuneplan-Landbruk-, natur- og friluftsmål samt reindrift (PBL2008 §11-7 NR.5)
-  Landbruks-, natur- og friluftsmål samt reindrift - nåværende
-  Kommuneplan-Bruk og vern av sjø og vassdrag (PBL2008 §11-7 NR.6)
-  Bruk og vern av sjø og vassdrag med tilhørende strandsone - nåværende
- Felles for kommuneplan PBL 1985 og 2008**
-  Planens begrensning
-  Grense for arealformål
-  Kommune(del)plan - påskrift
- Reguleringsplan-Felles for PBL 1985 og 2008**
-  Regulerings- og bebyggelsesplanområde
-  Kommuneplan-Begyggelse og anlegg (PBL2008 §11-7 NR.1)
-  Boligbebyggelse - nåværende
-  Boligbebyggelse - fremtidig
-  Sentrumsformål - nåværende
-  Sentrumsformål - fremtidig
-  Tjenesteyting - nåværende
-  Tjenesteyting - fremtidig
-  Næringsbebyggelse - nåværende
-  Næringsbebyggelse - fremtidig
-  Idrettsanlegg - nåværende
-  Idrettsanlegg - fremtidig
-  Andre typer bebyggelse - nåværende
-  Andre typer bebyggelse - fremtidig
-  Kombineret bebyggelse og anleggsformål - fremtidig
-  Kommuneplan-Samferdselsanlegg og teknisk infrastruktur (PBL2008 §11-7 NR.2)
-  Havn - fremtidig
-  Kommuneplan-Grønnstruktur (PBL2008 §11-7 NR.3)
-  Grønnstruktur - fremtidig
-  Friområde - nåværende
-  Friområde - fremtidig
-  Kommuneplan-Landbruk-, natur- og friluftsmål samt reindrift (PBL2008 §11-7 NR.5)
-  LNFR-areal - nåværende
-  LNFR-areal - fremtidig
-  LNFR-areal, Spredd boligbebyggelse - nåværende
-  Kommuneplan-Bruk og vern av sjø og vassdrag (PBL2008 §11-7 NR.6)
-  Bruk og vern av sjø og vassdrag med tilhørende strandsone - nåværende
-  Fersel - fremtidig
-  Småbåthavn - nåværende
-  Småbåthavn - fremtidig
-  Kombinerte formål sjø og vassdrag - nåværende
-  Kommuneplan-Hensynsoner (PBL2008 §11-8)
-  Faresone - Høyspenningsanlegg (ink høyspenningskabler)
-  Faresone - Annen fare
-  Sikringsone - Nedslagsfelt drikkevann
-  Sikringsone - Andre sikringssoner
-  Angittensynsone - Bevaring kulturmiljø
-  Detaljeringsone-Reguleringsplan skal fortsatt gjelde
- Kommuneplan-Linje- og punktsymboler(PBL2008)**
-  Faresone grense
-  Sikringsonegrense
-  Angittensyngrense
-  Båndlegginggrense
-  Detaljeringgrense
-  Byggegrense
-  Kraftledning
- Felles for kommuneplan PBL 1985 og 2008**
-  Planområde
-  Planens begrensning
-  Grense for arealformål
-  Hovedveg - nåværende
-  Samleveg - nåværende
-  Adkomstveg - nåværende
-  Adkomstveg - fremtidig
-  Gang-/sykkelveg - nåværende
-  Gangveg - nåværende
-  Gangveg - fremtidig
-  Turveg/turdrag - nåværende
-  Turveg/turdrag - fremtidig
-  Farled - nåværende
-  Påskrift områdenavn

Forslagsstiller Frøya kommune Arealplan-ID: 1620201508

Saksbehandling etter Plan- og bygningsloven

Kommunestyrets vedtak	Dato	Saksnr	Sign
Offentlig ettersyn 04.06.18 - 01.09.18			
Ny 3. gangs behandling	31.05.2018		
Offentlig ettersyn 01.07.16 - 02.09.16			
2. gangs behandling	23.06.2018		
Offentlig ettersyn 02.02.16 - 18.03.16			
1. gangs behandling	28.01.2016		HS
Kunngjøring av oppstart planarbeid	24.04.2015		
Oppstartsmøte			

Planen er utarbeidet av Frøya kommune
Plankart produsert 10.09.2018

Kartprodusent: Kart og oppmåling, Frøya kommune
Datakilde: Frøya kommune/Georange 2018

